






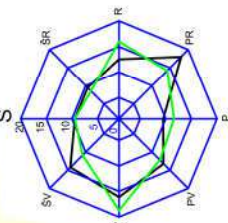
IŠTRAUKA IŠ ŽEMĖLAPIO M 1:50 000



SUTARTINIAI PAŽYMĖJIMAI

+++++ - Planuojamas rekonstruoti kelias
A13 Klaipėda-Liepāja

Atestato Nr.	 KELPROJEKTAS				Valstybinės reikšmės magistralinio kelio A13 Klaipėda-Liepoja rekonstravimo aplinkos apsaugos dokumentų, teritorijų planavimo dokumentų, žemės paėmimo visomenės poreikiams projekto ir jo įgyvendinimo ir statinio statybos projekto parengimas			
					Valstybinės reikšmės magistralinio kelio A13 Klaipėda - Liepoja ruožo nuo 12,10 iki 19,20 km rekonstravimo specialusis planas			
	12380	PV	V. Davydenko		2015.11	Dislokavimo vietos planas, M 1:50 000		Laida
	20688	PDV	I. Čubarova		2015.11			0
		Inžinierė	J. Rymašienė		2015.11			
	Tikrintojas	V. Zbrujevas		2015.11	7152/A13-00-SP-		Lapas	
Etapas	Lietuvos automobilių kelių direkcija prie Susisiekimo ministerijos Basanavičiaus g. 36/2 LT-03109, Vilnius						Lapų	
SP						1	1	



PAKIKRANTA:
2017-05-05 NIDP: 84
ISUADA: T6/GAMA

At. Afs 501-505, 2017-05-05

Nacionalinės švietimo svetainės kompiuterio prie švietimo sąjungos ministerijos klaidos aptikimas.
Klaidos deparatūros.
Gargždų skyriaus vadovas

Antro skyriaus vadovas
AI KLAPEDOS VANDERK
Išrašoma skyrėme pinigų valdymo prapildymo išorės finansų ligoninė
2017-05-05 - *2017-05-05*

Architektūra ir urbanistika
Gytis Kasparavičius
2017-05-03

PRITARTA
AB Energijos valdymo įmonė
2017-05-05
2017-05-05

Nacionalinės žemės tarnybos prie ŽŪM
Klaidos įgijimo sąjunga
Klaidos specialistas

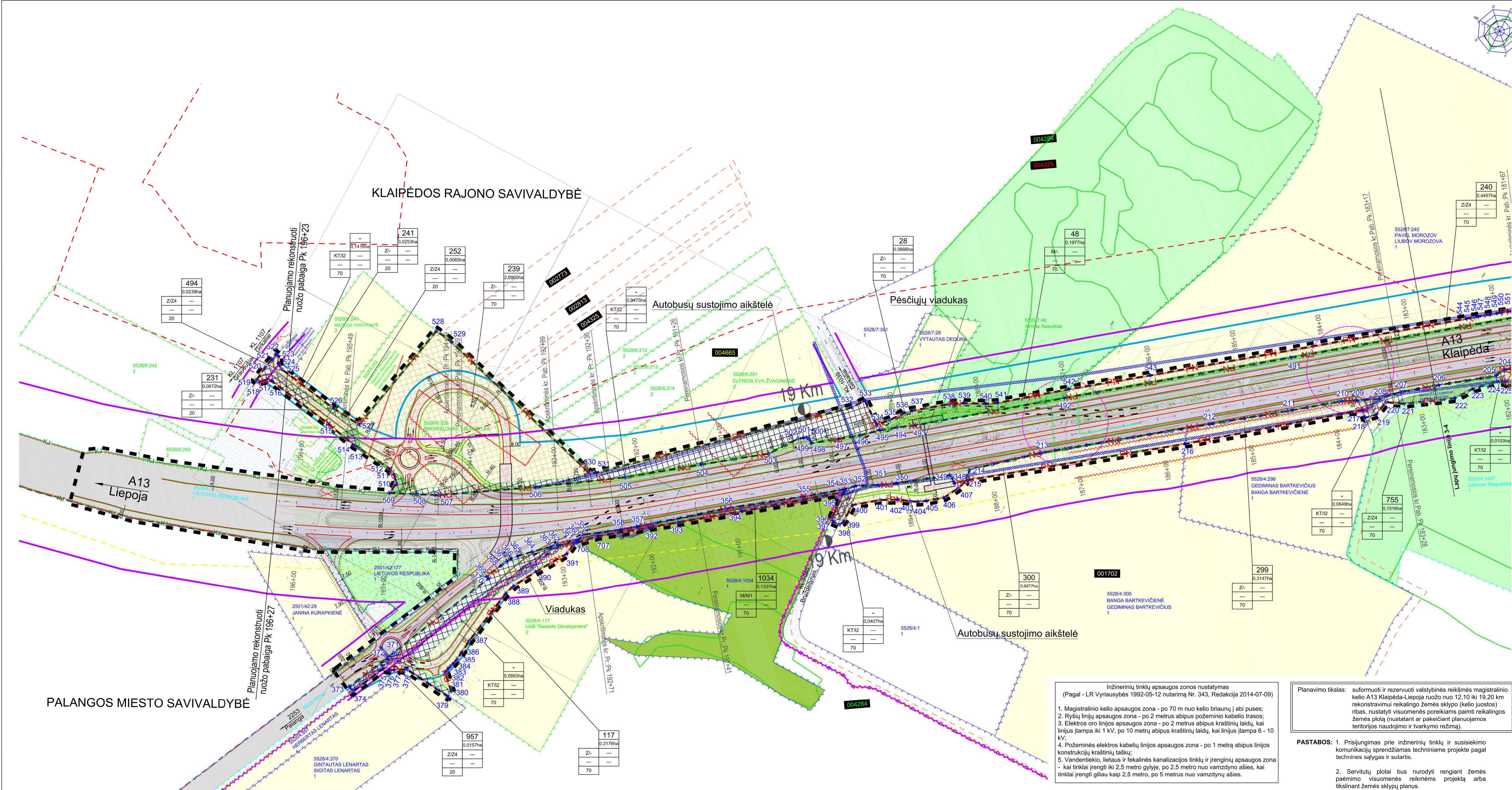
Petrus Rukšys
467-6375

Klaidos valdymo įmonė prie
Tiesioginio planavimo įmonės
priliktos skyriaus ir valdymo įmonės
Klaidos specialistas

Antanas Krasauskas
2017-05-05

SAK-05-02
Kęstutis V. - specialistas
Toliau per juos, AB
Toliau per juos, AB
Toliau per juos, AB

Pagrindinis brėžinys Nr. PK141-00 ir PK162-00,	Lapas	Laid
M 1-2000	2	4



PALANGOS MIESTO SAVIVALDYBĖ

KLAIPĖDOS RAJONO SAVIVALDYBĖ

Autobusų sustojimo aikštelė

Pėsčiųjų viadukas

19 Km

19 Km

Autobusų sustojimo aikštelė

Inžinerinių tinklų apsaugos zonos nustatymas
(Pagal - LR Vyriausybės 1992-05-12 nutarimą Nr. 343, Redakcija 2014-07-09)

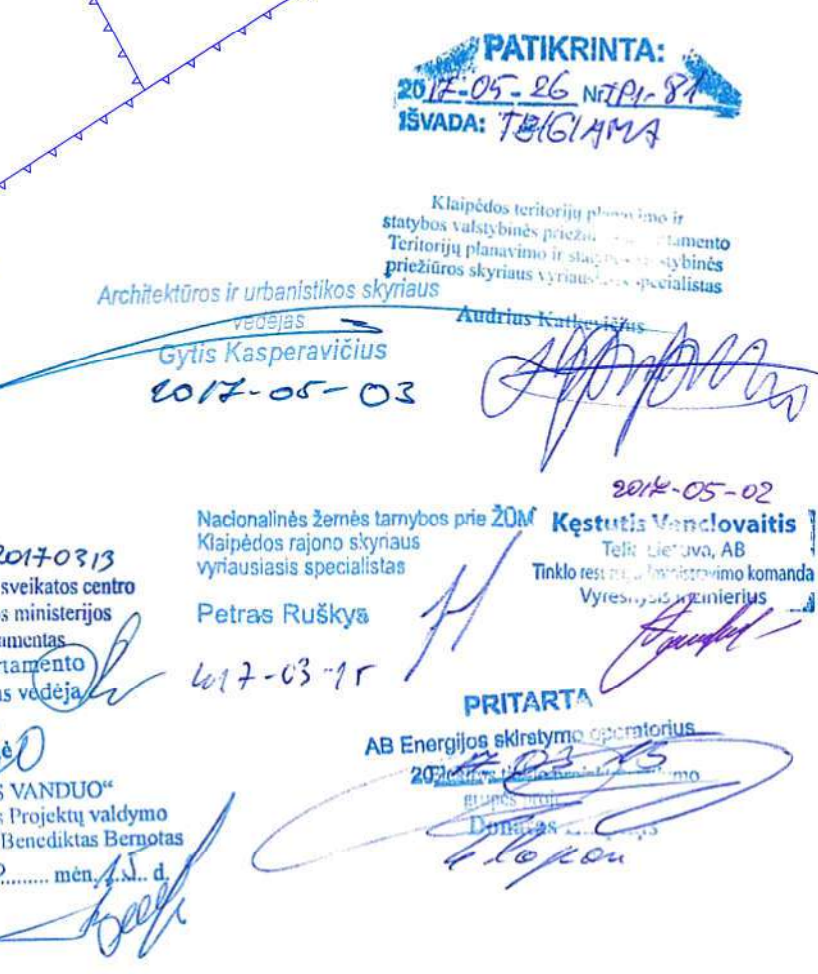
- Magistralinio kelių apsaugos zona - po 70 m nuo kelio briaunų į abi puses;
- Ryšių linijų apsaugos zona - po 2 metrus abipus požeminio kabelio trasos;
- Elektros oro linijos apsaugos zona - po 2 metrus abipus kraštininių laidų, kai linijos įtampa iki 1 kV, po 10 metrų abipus kraštininių laidų, kai linijos įtampa 6 - 10 kV;
- Požeminės elektros kabelių linijos apsaugos zona - po 1 metrą abipus linijos konstrukcijų kraštininių taškų;
- Vandentiekio, lietaus ir fekalinės kanalizacijos tinklų ir įrenginių apsaugos zona - kai tinklai įrengti iki 2,5 metro gylyje, po 2,5 metrus nuo vamzdžio ašies, kai tinklai įrengti giliau kaip 2,5 metro, po 6 metrus nuo vamzdžio ašies.

Planavimo tikslas: suformuoti ir rezervuoti valstybinės reikšmės magistralinio kelio A13 Klaipėda-Liepoja ruožo nuo 12.10 iki 19.20 km rekonstravimui reikalingo žemės sklypo (kelio juostos) ribas, nustatyti visuomenės poreikiams patirti reikalingos žemės plotą (nustatant ar pakeičiant planuojamos teritorijos naudojimo ir tvarkymo režimą).

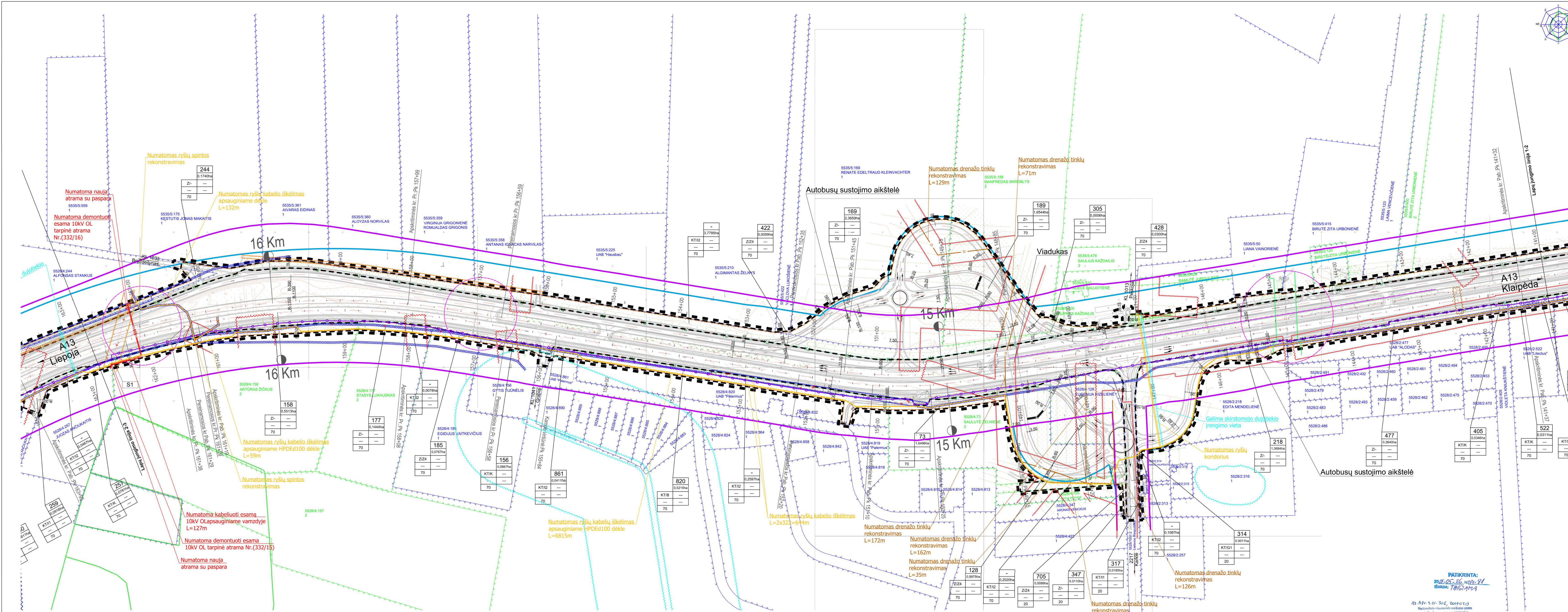
PASTABOS: 1. Prisijungimas prie inžinerinių tinklų ir susisiekiama komunikacijų sprendžiamas techniniame projekte pagal technines sąlygas ir sutartis.
2. Servitutų plotai bus nurodyti rengiant žemės paėmimo visuomenės reikšmės projektą arba tikslinant žemės sklypų planus.

3. Visame planuojamame rekonstruoti kelio ruože galiojancio ribos:
- Klaipėdos r. vandens tiekimo ir nuotekų tvarkymo infrastruktūros plėtos SP galiojimo riba ir registracijos numeris.
- Dėl Girklų kadastro vietovės žemės reformos žemėtvarkos projekto papildymo patvirtinimo galiojimo riba ir registracijos numeris.

PATIKRINTA:
2016-05-26, 2016-05-27, 2016-05-28, 2016-05-29, 2016-05-30, 2016-05-31, 2016-06-01, 2016-06-02, 2016-06-03, 2016-06-04, 2016-06-05, 2016-06-06, 2016-06-07, 2016-06-08, 2016-06-09, 2016-06-10, 2016-06-11, 2016-06-12, 2016-06-13, 2016-06-14, 2016-06-15, 2016-06-16, 2016-06-17, 2016-06-18, 2016-06-19, 2016-06-20, 2016-06-21, 2016-06-22, 2016-06-23, 2016-06-24, 2016-06-25, 2016-06-26, 2016-06-27, 2016-06-28, 2016-06-29, 2016-06-30, 2016-07-01, 2016-07-02, 2016-07-03, 2016-07-04, 2016-07-05, 2016-07-06, 2016-07-07, 2016-07-08, 2016-07-09, 2016-07-10, 2016-07-11, 2016-07-12, 2016-07-13, 2016-07-14, 2016-07-15, 2016-07-16, 2016-07-17, 2016-07-18, 2016-07-19, 2016-07-20, 2016-07-21, 2016-07-22, 2016-07-23, 2016-07-24, 2016-07-25, 2016-07-26, 2016-07-27, 2016-07-28, 2016-07-29, 2016-07-30, 2016-07-31, 2016-08-01, 2016-08-02, 2016-08-03, 2016-08-04, 2016-08-05, 2016-08-06, 2016-08-07, 2016-08-08, 2016-08-09, 2016-08-10, 2016-08-11, 2016-08-12, 2016-08-13, 2016-08-14, 2016-08-15, 2016-08-16, 2016-08-17, 2016-08-18, 2016-08-19, 2016-08-20, 2016-08-21, 2016-08-22, 2016-08-23, 2016-08-24, 2016-08-25, 2016-08-26, 2016-08-27, 2016-08-28, 2016-08-29, 2016-08-30, 2016-08-31, 2016-09-01, 2016-09-02, 2016-09-03, 2016-09-04, 2016-09-05, 2016-09-06, 2016-09-07, 2016-09-08, 2016-09-09, 2016-09-10, 2016-09-11, 2016-09-12, 2016-09-13, 2016-09-14, 2016-09-15, 2016-09-16, 2016-09-17, 2016-09-18, 2016-09-19, 2016-09-20, 2016-09-21, 2016-09-22, 2016-09-23, 2016-09-24, 2016-09-25, 2016-09-26, 2016-09-27, 2016-09-28, 2016-09-29, 2016-09-30, 2016-10-01, 2016-10-02, 2016-10-03, 2016-10-04, 2016-10-05, 2016-10-06, 2016-10-07, 2016-10-08, 2016-10-09, 2016-10-10, 2016-10-11, 2016-10-12, 2016-10-13, 2016-10-14, 2016-10-15, 2016-10-16, 2016-10-17, 2016-10-18, 2016-10-19, 2016-10-20, 2016-10-21, 2016-10-22, 2016-10-23, 2016-10-24, 2016-10-25, 2016-10-26, 2016-10-27, 2016-10-28, 2016-10-29, 2016-10-30, 2016-10-31, 2016-11-01, 2016-11-02, 2016-11-03, 2016-11-04, 2016-11-05, 2016-11-06, 2016-11-07, 2016-11-08, 2016-11-09, 2016-11-10, 2016-11-11, 2016-11-12, 2016-11-13, 2016-11-14, 2016-11-15, 2016-11-16, 2016-11-17, 2016-11-18, 2016-11-19, 2016-11-20, 2016-11-21, 2016-11-22, 2016-11-23, 2016-11-24, 2016-11-25, 2016-11-26, 2016-11-27, 2016-11-28, 2016-11-29, 2016-11-30, 2016-12-01, 2016-12-02, 2016-12-03, 2016-12-04, 2016-12-05, 2016-12-06, 2016-12-07, 2016-12-08, 2016-12-09, 2016-12-10, 2016-12-11, 2016-12-12, 2016-12-13, 2016-12-14, 2016-12-15, 2016-12-16, 2016-12-17, 2016-12-18, 2016-12-19, 2016-12-20, 2016-12-21, 2016-12-22, 2016-12-23, 2016-12-24, 2016-12-25, 2016-12-26, 2016-12-27, 2016-12-28, 2016-12-29, 2016-12-30, 2016-12-31, 2017-01-01, 2017-01-02, 2017-01-03, 2017-01-04, 2017-01-05, 2017-01-06, 2017-01-07, 2017-01-08, 2017-01-09, 2017-01-10, 2017-01-11, 2017-01-12, 2017-01-13, 2017-01-14, 2017-01-15, 2017-01-16, 2017-01-17, 2017-01-18, 2017-01-19, 2017-01-20, 2017-01-21, 2017-01-22, 2017-01-23, 2017-01-24, 2017-01-25, 2017-01-26, 2017-01-27, 2017-01-28, 2017-01-29, 2017-01-30, 2017-01-31, 2017-02-01, 2017-02-02, 2017-02-03, 2017-02-04, 2017-02-05, 2017-02-06, 2017-02-07, 2017-02-08, 2017-02-09, 2017-02-10, 2017-02-11, 2017-02-12, 2017-02-13, 2017-02-14, 2017-02-15, 2017-02-16, 2017-02-17, 2017-02-18, 2017-02-19, 2017-02-20, 2017-02-21, 2017-02-22, 2017-02-23, 2017-02-24, 2017-02-25, 2017-02-26, 2017-02-27, 2017-02-28, 2017-02-29, 2017-03-01, 2017-03-02, 2017-03-03, 2017-03-04, 2017-03-05, 2017-03-06, 2017-03-07, 2017-03-08, 2017-03-09, 2017-03-10, 2017-03-11, 2017-03-12, 2017-03-13, 2017-03-14, 2017-03-15, 2017-03-16, 2017-03-17, 2017-03-18, 2017-03-19, 2017-03-20, 2017-03-21, 2017-03-22, 2017-03-23, 2017-03-24, 2017-03-25, 2017-03-26, 2017-03-27, 2017-03-28, 2017-03-29, 2017-03-30, 2017-03-31, 2017-04-01, 2017-04-02, 2017-04-03, 2017-04-04, 2017-04-05, 2017-04-06, 2017-04-07, 2017-04-08, 2017-04-09, 2017-04-10, 2017-04-11, 2017-04-12, 2017-04-13, 2017-04-14, 2017-04-15, 2017-04-16, 2017-04-17, 2017-04-18, 2017-04-19, 2017-04-20, 2017-04-21, 2017-04-22, 2017-04-23, 2017-04-24, 2017-04-25, 2017-04-26, 2017-04-27, 2017-04-28, 2017-04-29, 2017-04-30, 2017-05-01, 2017-05-02, 2017-05-03, 2017-05-04, 2017-05-05, 2017-05-06, 2017-05-07, 2017-05-08, 2017-05-09, 2017-05-10, 2017-05-11, 2017-05-12, 2017-05-13, 2017-05-14, 2017-05-15, 2017-05-16, 2017-05-17, 2017-05-18, 2017-05-19, 2017-05-20, 2017-05-21, 2017-05-22, 2017-05-23, 2017-05-24, 2017-05-25, 2017-05-26, 2017-05-27, 2017-05-28, 2017-05-29, 2017-05-30, 2017-05-31, 2017-06-01, 2017-06-02, 2017-06-03, 2017-06-04, 2017-06-05, 2017-06-06, 2017-06-07, 2017-06-08, 2017-06-09, 2017-06-10, 2017-06-11, 2017-06-12, 2017-06-13, 2017-06-14, 2017-06-15, 2017-06-16, 2017-06-17, 2017-06-18, 2017-06-19, 2017-06-20, 2017-06-21, 2017-06-22, 2017-06-23, 2017-06-24, 2017-06-25, 2017-06-26, 2017-06-27, 2017-06-28, 2017-06-29, 2017-06-30, 2017-07-01, 2017-07-02, 2017-07-03, 2017-07-04, 2017-07-05, 2017-07-06, 2017-07-07, 2017-07-08, 2017-07-09, 2017-07-10, 2017-07-11, 2017-07-12, 2017-07-13, 2017-07-14, 2017-07-15, 2017-07-16, 2017-07-17, 2017-07-18, 2017-07-19, 2017-07-20, 2017-07-21, 2017-07-22, 2017-07-23, 2017-07-24, 2017-07-25, 2017-07-26, 2017-07-27, 2017-07-28, 2017-07-29, 2017-07-30, 2017-07-31, 2017-08-01, 2017-08-02, 2017-08-03, 2017-08-04, 2017-08-05, 2017-08-06, 2017-08-07, 2017-08-08, 2017-08-09, 2017-08-10, 2017-08-11, 2017-08-12, 2017-08-13, 2017-08-14, 2017-08-15, 2017-08-16, 2017-08-17, 2017-08-18, 2017-08-19, 2017-08-20, 2017-08-21, 2017-08-22, 2017-08-23, 2017-08-24, 2017-08-25, 2017-08-26, 2017-08-27, 2017-08-28, 2017-08-29, 2017-08-30, 2017-08-31, 2017-09-01, 2017-09-02, 2017-09-03, 2017-09-04, 2017-09-05, 2017-09-06, 2017-09-07, 2017-09-08, 2017-09-09, 2017-09-10, 2017-09-11, 2017-09-12, 2017-09-13, 2017-09-14, 2017-09-15, 2017-09-16, 2017-09-17, 2017-09-18, 2017-09-19, 2017-09-20, 2017-09-21, 2017-09-22, 2017-09-23, 2017-09-24, 2017-09-25, 2017-09-26, 2017-09-27, 2017-09-28, 2017-09-29, 2017-09-30, 2017-10-01, 2017-10-02, 2017-10-03, 2017-10-04, 2017-10-05, 2017-10-06, 2017-10-07, 2017-10-08, 2017-10-09, 2017-10-10, 2017-10-11, 2017-10-12, 2017-10-13, 2017-10-14, 2017-10-15, 2017-10-16, 2017-10-17, 2017-10-18, 2017-10-19, 2017-10-20, 2017-10-21, 2017-10-22, 2017-10-23, 2017-10-24, 2017-10-25, 2017-10-26, 2017-10-27, 2017-10-28, 2017-10-29, 2017-10-30, 2017-10-31, 2017-11-01, 2017-11-02, 2017-11-03, 2017-11-04, 2017-11-05, 2017-11-06, 2017-11-07, 2017-11-08, 2017-11-09, 2017-11-10, 2017-11-11, 2017-11-12, 2017-11-13, 2017-11-14, 2017-11-15, 2017-11-16, 2017-11-17, 2017-11-18, 2017-11-19, 2017-11-20, 2017-11-21, 2017-11-22, 2017-11-23, 2017-11-24, 2017-11-25, 2017-11-26, 2017-11-27, 2017-11-28, 2017-11-29, 2017-11-30, 2017-12-01, 2017-12-02, 2017-12-03, 2017-12-04, 2017-12-05, 2017-12-06, 2017-12-07, 2017-12-08, 2017-12-09, 2017-12-10, 2017-12-11, 2017-12-12, 2017-12-13, 2017-12-14, 2017-12-15, 2017-12-16, 2017-12-17, 2017-12-18, 2017-12-19, 2017-12-20, 2017-12-21, 2017-12-22, 2017-12-23, 2017-12-24, 2017-12-25, 2017-12-26, 2017-12-27, 2017-12-28, 2017-12-29, 2017-12-30, 2017-12-31, 2018-01-01, 2018-01-02, 2018-01-03, 2018-01-04, 2018-01-05, 2018-01-06, 2018-01-07, 2018-01-08, 2018-01-09, 2018-01-10, 2018-01-11, 2018-01-12, 2018-01-13, 2018-01-14, 2018-01-15, 2018-01-16, 2018-01-17, 2018-01-18, 2018-01-19, 2018-01-20, 2018-01-21, 2018-01-22, 2018-01-23, 2018-01-24, 2018-01-25, 2018-01-26, 2018-01-27, 2018-01-28, 2018-01-29, 2018-01-30, 2018-01-31, 2018-02-01, 2018-02-02, 2018-02-03, 2018-02-04, 2018-02-05, 2018-02-06, 2018-02-07, 2018-02-08, 2018-02-09, 2018-02-10, 2018-02-11, 2018-02-12, 2018-02-13, 2018-02-14, 2018-02-15, 2018-02-16, 2018-02-17, 2018-02-18, 2018-02-19, 2018-02-20, 2018-02-21, 2018-02-22, 2018-02-23, 2018-02-24, 2018-02-25, 2018-02-26, 2018-02-27, 2018-02-28, 2018-02-29, 2018-03-01, 2018-03-02, 2018-03-03, 2018-03-04, 2018-03-05, 2018-03-06, 2018-03-07, 2018-03-08, 2018-03-09, 2018-03-10, 2018-03-11, 2018-03-12, 2018-03-13, 2018-03-14, 2018-03-15, 2018-03-16, 2018-03-17, 2018-03-18, 2018-03-19, 2018-03-20, 2018-03-21, 2018-03-22, 2018-03-23, 2018-03-24, 2018-03-25, 2018-03-26, 2018-03-27, 2018-03-28, 2018-03-29, 2018-03-30, 2018-03-31, 2018-04-01, 2018-04-02, 2018-04-03, 2018-04-04, 2018-04-05, 2018-04-06, 2018-04-07, 2018-04-08, 2018-04-09, 2018-04-10, 2018-04-11, 2018-04-12, 2018-04-13, 2018-04-14, 2018-04-15, 2018-04-16, 2018-04-17, 2018-04-18, 2018-04-19, 2018-04-20, 2018-04-21, 2018-04-22, 2018-04-23, 2018-04-24, 2018-04-25, 2018-04-26, 2018-04-27, 2018-04-28, 2018-04-29, 2018-04-30, 2018-05-01, 2018-05-02, 2018-05-03, 2018-05-04, 2018-05-05, 2018-05-06, 2018-05-07, 2018-05-08, 2018-05-09, 2018-05-10, 2018-05-11, 2018-05-12, 2018-05-13, 2018-05-14, 2018-05-15, 2018-05-16, 2018-05-17, 2018-05-18, 2018-05-19, 2018-05-20, 2018-05-21, 2018-05-22, 2018-05-23, 2018-05-24, 2018-05-25, 2018-05-26, 2018-05-27, 2018-05-28, 2018-05-29, 2018-05-30, 2018-05-31, 2018-06-01, 2018-06-02, 2018-06-03, 2018-06-04, 2018-06-05, 2018-06-06, 2018-06-07, 2018-06-08, 2018-06-09, 2018-06-10, 2018-06-11, 2018-06-12, 2018-06-13, 2018-06-14, 2018-06-15, 2018-06-16, 2018-06-17, 2018-06-18, 2018-06-19, 2018-06-20, 2018-06-21, 2018-06-22, 2018-06-23, 2018-06-24, 2018-06-25, 2018-06-26, 2018-06-27, 2018-06-28, 2018-06-29, 2018-06-30, 2018-07-01, 2018-07-02, 2018-07-03, 2018-07-04, 2018-07-05, 2018-07-06, 2018-07-07, 2018-07-08, 2018-07-09, 2018-07-10, 2018-07-11, 2018-07-12, 2018-07-13, 2018-07-14, 2018-07-15, 2018-07-16, 2018-07-17, 2018-07-18, 2018-07-19, 2018-07-20, 2018-07-21, 2018-07-22, 2018-07-23, 2018-07-24, 2018-07-25, 2018-07-26, 2018-07-27, 2018-07-28, 2018-07-29, 2018-07-30, 2018-07-31, 2018-08-01, 2018-08-02, 2018-08-03, 2018-08-04, 2018-08-05, 2018-08-06, 2018-08-07, 2018-08-08, 2018-08-09, 2018-08-10, 2018-08-11, 2018-08-12, 2018-08-13, 2018-08-14, 2018-08-15, 2018-08-16, 2018-08-17, 2018-08-18, 2018-08-19, 2018-08-20, 2018-08-21, 2018-08-22, 2018-08-23, 2018-08-24, 2018-08-25, 2018-08-26, 2018-08-27, 2018-08-28, 2018-08-29, 2018-08-30, 2018-08-31, 2018-09-01, 2018-09-02, 2018-09-03, 2018-09-04, 2018-09-05, 2018-09-06, 2018-09-07, 2018-09-08, 2018-09-09, 2018-09-10, 2018-09-11, 2018-09-12, 2018-09-13, 2018-09-14, 2018-09-15, 2018-09-16, 2018-09-17, 2018-09-18, 2018-09-19, 2018-09-20, 2018-09-21, 2018-09-22, 2018-09-23, 2018-09-24, 2018-09-25, 2018-09-26, 2018-09-27, 2018-09-28, 2018-09-29, 2018-09-30, 2018-10-01, 2018-10-02, 2018-10-03, 2018-10-04, 2018-10-05, 2018-10-06, 2018-10-07, 2018-10-08, 2018-10-09, 2018-10-10, 2018-10-11, 2018-10-12, 2018-10-13, 2018-10-14, 2018-10-15, 2018-10-16, 2018-10-17, 2018-10-18, 2018-10-19, 2018-10-20, 2018-10-21, 2018-10-22, 2018-10-23, 2018-10-24, 2018-10-25, 2018-10-26, 2018-10-27, 2018-10-28, 2018-10-29, 2018-10-30, 2018-10-31, 2018-11-01, 2018-11-02, 2018-11-03, 2018-11-04, 2018-11-05, 2018-11-06, 2018-11-07, 2018-11-08, 2018-11-09, 2018-11-10, 2018-11-11, 2018-11-12, 2018-11-13, 2018-11-14, 2018-11-15, 2018-11-16, 2018-11-17, 2018-11-18, 2018-11-19, 2018-11-20, 2018-11-21, 2018-11-22, 2018-11-23, 2018-11-24, 2018-11-25, 2018-11-26, 2018-11-27, 2018-11-28, 2018-11-29, 2018-11-30, 2018-12-01, 2018-12-02, 2018-12-03, 2018-12-04, 2018-12-05,



Atestato Nr.		Valstybinės reikėmės magistralinio kelių A13 Klaipėda-Liepāja rekonstravimo apskaitos apimduos kėliojų, teritorijų planavimui ir projektavimui, žemėms pateiktoms visoms reikėmėms projektui ir jo įgyvendinimui ir statinio statybos projekto parengimas	
KELPROJEKTAS			
12380	PV	V. Darydevičius	2016.02
20585	POV	I. Čiubarova	2016.02
	Inžinierė	J. Rymaševskė	2016.02
	Tikrintojas	V. Zubovėvas	2016.02
ETAP	Lietuvos automobilių kėliojų direkcija prie Susisiekimo ministro		
	Bastarnaičių g. 392/I LT-01311 Vilnius		
		7152/A13-00-SP.	
Spa	Lapas	Lapas	Lapas
1	4	1	4



Planavimo tikslas: suformuoti ir rezervuoti valstybinės reikšmės magistralinio kelio A13 Klaipėda-Liepāja ruožo nuo 12,10 iki 19,20 km rekonstravimui reikalingą žemės sklypo (kelio juostos) ribas, nustatytą visuomenės poreikiams paimti reikalingos žemės plotą (nustatant ar pakeičiant planuojamos teritorijos naudojimo ir tvarkymo režimą).

PASTABOS: 1. Priėjimas prie inžinerinių tinklų ir susisiekimo komunikacijų sprendžiamas techninėmis projekto pagal technines sąlygas ir sutartis.
2. Servitutų plotai bus nurodyti rengiant žemės paimimo visuomenės reikšmės projektą arba tikslinant žemės sklypų planus.

Inžinerinių tinklų apsaugos zonos nustatymas
(Pagal - LR Vyriausybės 1992-05-12 nutarimą Nr. 343, Redakcija 2014-07-09)
1. Magistralinio kelio apsaugos zona - po 70 m nuo kelio briaunų į abi puses;
2. Ryšių linijų apsaugos zona - po 2 metrus abipus požeminio kabelio trasos;
3. Elektros oro linijos apsaugos zona - po 2 metrus abipus kraštinio laido, kai linijos įtampa iki 1 kV, po 10 metrų abipus kraštinio laido, kai linijos įtampa 6 - 10 kV;
4. Požeminės elektros kabelių linijos apsaugos zona - po 1 metrą abipus linijos konstrukcijų kraštinio laido;
5. Vandentiekio, lietaus ir fekalinės kanalizacijos tinklų ir įrenginių apsaugos zona - kai tinklai įrengti iki 2,5 metro gylyje, po 2,5 metro nuo vamzdyno ašies, kai tinklai įrengti giliau kaip 2,5 metro, po 5 metrus nuo vamzdyno ašies.
6. Dujotiekio apsaugos zona - po 2 metrus abipus vamzdyno ašies.

Teritorijos tvarkymo ir naudojimo režimai	
n	- Sklypo numerio ir jo ploto žymėjimas
m	n - sklypo numeris
1 2	m - paimamas sklypo plotas, ha
3 4	1-teritorijos naudojimo paskirtis ar būdas
a	2-leistinas pastatų aukštis, m
	3-leistinas žemės sklypo užstatymo tankumas
	4-leistinas žemės sklypo užstatymo intensyvumas
	a-pasirinktas teritorijos tvarkymo režimo reikalavimas
	a-kelio apsaugos zonos plotis nuo kelio briaunos, m
■ ■ ■ ■ ■	- Specialus planuojamoji riba
---	- Planuojamų sklypų ribos
-----	- Projektuojamo 0,4kV ir 10kV elektros kabelio apsaugos zona
S1	- Servitutas 0,4kV ir 10kV elektros kabelių

SUTARTINIAI ŽENKLAI	
	- Esamo kelio apsaugos zonos ribos
	- Planuojamo kelio apsaugos zonos ribos
	- Miškų ribos
	- Saugomų teritorijų ir gamtos paveldo objektų buferinės apsaugos zonų ribos
	- Upių ir dirbtinių nepratekamų paviršinių vandens telkinių apsaugos zonų ribos
	- Spaudimines, fekalinės ir lietaus kanalizacijos apsaugos zonų ribos
	- Elektros linijų apsaugos zonos ribos
	- Ryšių linijų apsaugos zonų ribos
	- Drenažo rinktinių apsaugos zonų ribos
	- Melioracijos griovių apsaugos zonų ribos
	- Sklypų naudojimo ribos suformuotos atliekant preliminarus matavimus

Kiti ženklai	
	- Sklypų naudojimo ribos suformuotos atliekant kadastrinius matavimus
	- Kelio juosta
	- Kadastrinis sklypo Nr. registre
	- Planuojamo kelio ašis
	- Negerbaminio krovinių gabavimo trajektorija
	- Planuojama tinklo tvora bendras aukštis 2,8 m (aukštis virš žemės lygio 2,5 m, 0,3 m įkasant į žemę).
	- Planuojamos traukos užtvartos

- Numatomos pralaidos pritaikytos smulkių gyvūnų migracijos	
	- Planuojama ryšių kabelių apsauga dėklais ir iškėlimas
	- Planuojamas ryšių koridorius
	- Planuojama 10 kV įtampos elektros kabelinė linija apsauginiame dėkle
	- Planuojamas drenažo atstatymas
	- Demontuojami kabeliai ir atramos
	- Galima skirstomojo dujų tiekio įrengimo vieta

PATIKRINTA:
2012-05-26, 2012-05-27
Išvada: 78/G1/4194

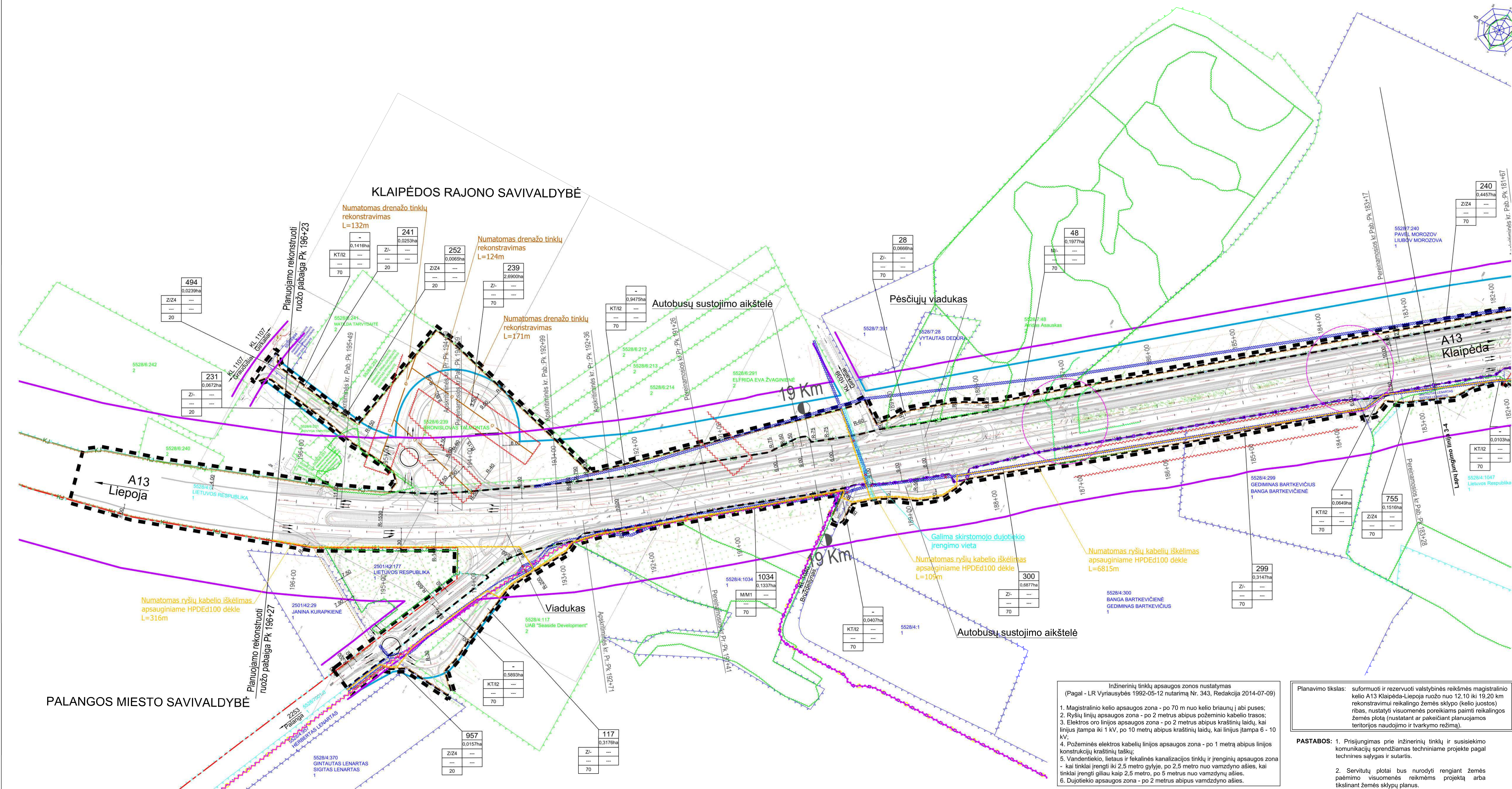
AB "A13" 9.01.306, 2012-05-27
Nacionalinio visuomenės sveikatos centro
priemonės vykdymo ir įgyvendinimo
Klaipėdos departamentas
Gatvės skyriaus vyriausiasis inžinierius

AB "A13" 9.01.306, 2012-05-27
Nacionalinio visuomenės sveikatos centro
priemonės vykdymo ir įgyvendinimo
Klaipėdos departamentas
Gatvės skyriaus vyriausiasis inžinierius

AB "A13" 9.01.306, 2012-05-27
Nacionalinio visuomenės sveikatos centro
priemonės vykdymo ir įgyvendinimo
Klaipėdos departamentas
Gatvės skyriaus vyriausiasis inžinierius

AB "A13" 9.01.306, 2012-05-27
Nacionalinio visuomenės sveikatos centro
priemonės vykdymo ir įgyvendinimo
Klaipėdos departamentas
Gatvės skyriaus vyriausiasis inžinierius

Susisiekimo komunikacijų ir inžinerinės infrastruktūros objektų brėžinys nuo PK141+00 iki PK162+80, M 1:2000 7152/A13-00-SP-	Labas	Labas	Laida
	2	4	0



PALANGOS MIESTO SAVIVALDYBĖ

KLAIPĖDOS RAJONO SAVIVALDYBĖ

Inžinerinių tinklų apsaugos zonos nustatymas
(Pagal - LR Vyriausybės 1992-05-12 nutarimą Nr. 343, Redakcija 2014-07-09)

- Magistralinio kelių apsaugos zona - po 70 m nuo kelių briaunų į abi puses;
- Ryšių linijų apsaugos zona - po 2 metrus abipus požeminio kabelio trasos;
- Elektros oro linijos apsaugos zona - po 2 metrus abipus kraštinės linijos, kai linijos įtampa iki 1 kV, po 10 metrų abipus kraštinės linijos, kai linijos įtampa 6 - 10 kV;
- Požeminės elektros kabelių linijos apsaugos zona - po 1 metrą abipus linijos konstrukcijų kraštinės linijos;
- Vandentiekio, lietaus ir fekalinės kanalizacijos tinklų ir įrenginių apsaugos zona - kai tinklai įrengti giliau kaip 2,5 metro gylyje, po 2,5 metro nuo vamzdžio ašies, kai tinklai įrengti giliau kaip 2,5 metro, po 5 metrus nuo vamzdžio ašies;
- Dujotiekio apsaugos zona - po 2 metrus abipus vamzdžio ašies.

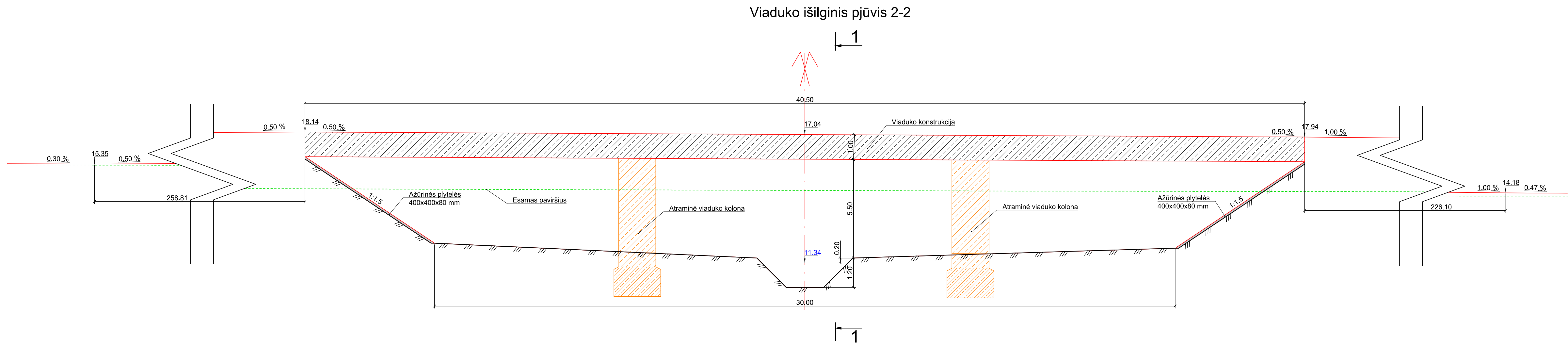
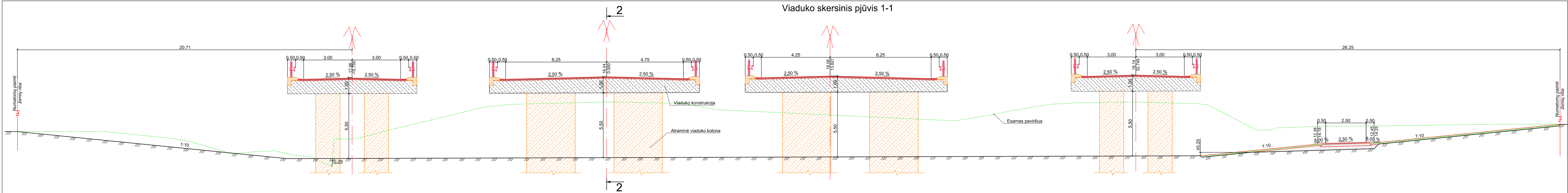
Planavimo tikslas: suformuoti ir rezervuoti valstybinės reikšmės magistralinio kelio A13 Klaipėda-Liepoja ruožo nuo 12,10 iki 19,20 km rekonstravimui reikalingo žemės sklypo (kelio juostos) ribas, nustatyti visuomenės poreikiams patirti reikalingos žemės plotą (nustatant ar pakeičiant planuojamos teritorijos naudojimo ir tvarkymo režimą).

PASTABOS: 1. Prisijungimas prie inžinerinių tinklų ir susisiekimo komunikacijų sprendžiamas techniniame projekte pagal technines sąlygas ir sutartis.
2. Servitutų plotai bus nurodyti rengiant žemės paėmimo visuomenės reikmės projektą arba tikslinant žemės sklypų planus.

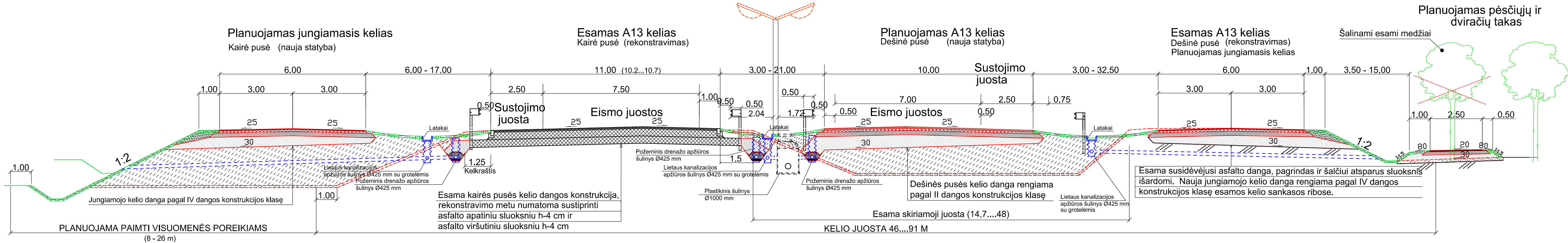
SUTARTINIAI ŽENKLAI

Teritorijos tvarkymo ir naudojimo režimai		SUTARTINIAI ŽENKLAI		Kiti ženklai	
<div><div><div><div>n</div><div>m</div></div></div><div><div><div>1</div><div>2</div></div><div><div>3</div><div>4</div></div><div>a</div></div></div>	<ul style="list-style-type: none">- Sklypo numerio ir jo ploto žymėjimasn - sklypo numerism - paimamas sklypo plotas, ha1-teritorijos naudojimo paskirtis ar būdas2-leistinas pastatų aukštis, m3-leistinas žemės sklypo užstatymo tankumas4-leistinas žemės sklypo užstatymo intensyvumasa-pasirinktas teritorijos tvarkymo režimo reikalavimasa-kelio apsaugos zonos plotis nuo kelių briaunų, m	<div><div><div><div></div></div></div><div><div><div></div></div></div><div><div><div></div></div></div><div><div><div></div></div></div><div><div><div></div></div></div><div><div><div></div></div></div><div><div><div></div></div></div><div><div><div></div></div></div><div><div><div></div></div></div><div><div><div></div></div></div><div><div><div></div></div></div><div><div><div></div></div></div></div> <ul style="list-style-type: none">- Miestų ir rajonų administracinės ribos- Esamo kelių apsaugos zonos ribos- Planuojamos kelių apsaugos zonos ribos- Miškių ribos- Pajūrio regioninio parko apsaugos zonos riba- Saugomų teritorijų ir gamtos paveldo objektų buferinės apsaugos zonos riba- Šaipių kraštovaizdžio draustinio apsaugos zonos riba- Ryšių linijų apsaugos zonų ribos- Drenažo rinktųvų apsaugos zonų ribos- Melioracijos griovių apsaugos zonų ribos	<div><div><div><div></div></div></div><div><div><div></div></div></div><div><div><div></div></div></div><div><div><div></div></div></div><div><div><div></div></div></div><div><div><div></div></div></div><div><div><div></div></div></div><div><div><div></div></div></div><div><div><div></div></div></div><div><div><div></div></div></div><div><div><div></div></div></div><div><div><div></div></div></div></div> <ul style="list-style-type: none">- Sklypų naudojimo ribos suformuotos atliekant preliminarinius matavimus- Sklypų naudojimo ribos suformuotos atliekant kadastrinius matavimus- Neregistruotų sklypų naudojimo ribos- KJ- 5528/1:298 1- Kadastrinis sklypo Nr. registre- Planuojama tinklo tvora bendras aukštis 2,8 m (aukštis virš žemės lygio 2,5 m, 0,3 m įkasant į žemę).- Numatomos pralaidos pritaikytos smulkių gyvūnų migracijai	<div><div><div><div></div></div></div><div><div><div></div></div></div><div><div><div></div></div></div><div><div><div></div></div></div><div><div><div></div></div></div><div><div><div></div></div></div><div><div><div></div></div></div><div><div><div></div></div></div><div><div><div></div></div></div><div><div><div></div></div></div><div><div><div></div></div></div><div><div><div></div></div></div></div> <ul style="list-style-type: none">- Planuojamo kelių ašis- Negabartinio krovinio gabenimo trajektorija- Planuojama ryšių kabelių apsauga dėklais ir iškėlimas- Demontuojami kabeliai ir atramos- Galima skirstomojo dujotiekio įrengimo vieta	

At. Nr. 5.21-306, 2017-03-13
Nacionalinio visuomenės sveikatos centro prie Sveikatos apsaugos ministerijos
Klaipėdos departamentas
Gargždų skyriaus skyriaus vadovas
AB „KLAIPĖDOS VANDUO“
Techninės dokumentacijos rengimo skyriaus grupės inžinierius Hecoditas Bumpas
2017 m. 03 m. 13 d.
AB „KLAIPĖDOS VANDUO“
Gytis Kasperavičius
2017-03-13
Nacionalinės žemės tarnybos prie ŽŪK
Klaipėdos rajono skyriaus vyriausiasis specialistas
Petras Ruškys
2017-03-13
PATIKRINTA:
2017-05-06, 2017-05-08
IŠVADA: TEBEVEIKIAMA
2017-05-02
Kęstutis Vainčiulaitis
Tėlo m. 13 d. 2017 m. 05 m. 02 d.
2017-05-02
AB Energinis skirstymo departamentas
2017-05-02
Vyriausybės kanceliarija



Atestato Nr.	<div><div>KELPROJEKTAS</div><div></div></div>				Valstybinės reikšmės magistralinio kelio A13 Klaipėda-Liepoja rekonstravimo aplinkos apsaugos dokumentų, teritorijų planavimo dokumentų, žemės paėmimo visomenės poreikiams projekto ir jo įgyvendinimo ir statinio statybos projekto parengimas	
12380	PV	V. Davydenko		2015.10	Valstybinės reikšmės magistralinio kelio A13 Klaipėda - Liepoja ruožo nuo 12,10 iki 19,20 km rekonstravimo specialusis planas	
20688	PDV	I. Čubarova		2015.10		
	Inžinierė	J. Rymašienė		2015.10	Viaduko skersinis ir išilginis pjūvis gyvūnų perėjimui, M 1:100	
	Tikrintojas	V. Zbrujevas		2015.10		
Etapas		Lietuvos automobilių kelių direkcija prie Susisiekimo ministerijos Basanavičiaus g. 36/2 LT-03109, Vilnius			Lapas	Lapų
SP					1	1



Atestato Nr.	<div>KELPROJEKTAS</div>				Valstybinės reikšmės magistralinio kelio A13 Klaipėda-Liepoja rekonstravimo aplinkos apsaugos dokumentų, teritorijų planavimo dokumentų, žemės paėmimo visuomenės poreikiams projekto ir jo įgyvendinimo ir statinio statybos projekto parengimas		
12380	PV	V. Davydenko		2014.10	Valstybinės reikšmės magistralinio kelio A13 Klaipėda - Liepoja ruožo nuo 12,10 iki 19,6 km rekonstravimo projektas		
20688	PDV	I.Čubarova		2014.10			
	Rengėjas	V. Zbrujevas		2014.10	Magistralinio kelio ir jungiamųjų kelių skersiniai profiliai, M 1:100		Laida
	Tikrintojas	V. Davydenko		2014.10			0
Etapas	Lietuvos automobilių kelių direkcija prie Susisiekimo ministerijos Basanavičiaus g. 36/2 LT-03109, Vilnius				7152/A13-00-SP-		Lapas
SP							Lapų
							1 1